



Alicante (Costa Blanca) - Elche

For Sale -

Réf. MLS-80293

225.000€



12 CHAMBRES



0 SALLES DE BAIN



370M²



55.000M²



EN COURS



DE DATOS CATASTRALES DE BIEN INMUEBLE
Referencia catastral: 03056A17201170001/2

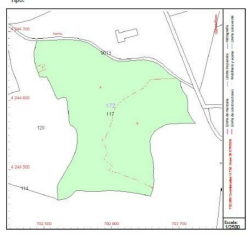
CLASIFICACIÓN DEL INMUEBLE

Identificación:
Polígono 172 Parcela 117
FERROSA, EL CHEBELLA (ALICANTE)

Clase: Rústico
Uso principal: Agrario
Superficie construida:
Año construcción:

| CULTIVO | Intensidad Productiva | Superficie |
|---------|-----------------------|------------|
| 03 | 03 | 25.000 |
| 04 | 04 | 12.000 |
| 05 | 05 | 0,00 |

Parcela
Superficie gráfica: 37.000 m²
Participación del inmueble: 100,00 %
Tipo:



Este documento no es una certificación catastral, pero sus datos pueden ser verificados a través del "Acceso a datos catastrales no protegidos de la SIC".

DE DATOS CATASTRALES DE BIEN INMUEBLE
Referencia catastral: 03056A17202070001/1

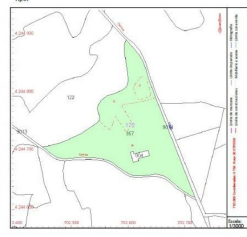
CLASIFICACIÓN DEL INMUEBLE

Identificación:
Polígono 172 Parcela 357
FERROSA, EL CHEBELLA (ALICANTE)

Clase: Rústico
Uso principal: Agrario
Superficie construida:
Año construcción:

| CULTIVO | Intensidad Productiva | Superficie |
|---------|-----------------------|------------|
| 03 | 03 | 17.000 |
| 04 | 04 | 8.000 |
| 05 | 05 | 0,00 |

Parcela
Superficie gráfica: 25.000 m²
Participación del inmueble: 100,00 %
Tipo:



Este documento no es una certificación catastral, pero sus datos pueden ser verificados a través del "Acceso a datos catastrales no protegidos de la SIC".

DE DATOS CATASTRALES DE BIEN INMUEBLE
Referencia catastral: 03030A031104C0001/1A


CLASIFICACIÓN DEL INMUEBLE

Identificación:
Polígono 1004 Parcela 00207
EL CHEBELLA (ALICANTE)

Clase: Urbano
Uso principal: Residencial
Superficie construida: 370 m²
Año construcción: 1900

| CONSTRUCCIÓN | Estado/Plano/Planta | Superficie |
|--------------|---------------------|------------|
| 0001 | 0001 | 238 |
| 0101 | 0101 | 13 |
| 0202 | 0202 | 19 |

Parcela
Superficie gráfica: 300 m²
Participación del inmueble: 100,00 %
Tipo: Parcela urbanizada en división horizontal



Este documento no es una certificación catastral, pero sus datos pueden ser verificados a través del "Acceso a datos catastrales no protegidos de la SIC".

Principales caractéristiques

- Chambres: 12
- Construit: 370m²
- Intrigue: 55.000m²
- Énergie: En cours
- Année de construction: 1900
- Distance à la plage: 0Mts.

Les caractéristiques

- Exclusiva